



**GEOGRAFIA**



**aula**

**Hidrografia**

# Hidrografia

**70%**

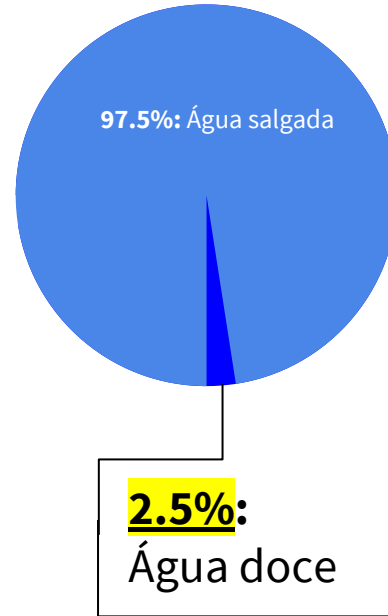
da superfície da Terra é coberta pelas águas.

**97,5%**

Oceanos (salgada)

**2,5%**

rios, geleiras, lençóis freáticos (doce)



**68.9%:**

Presa em geleiras

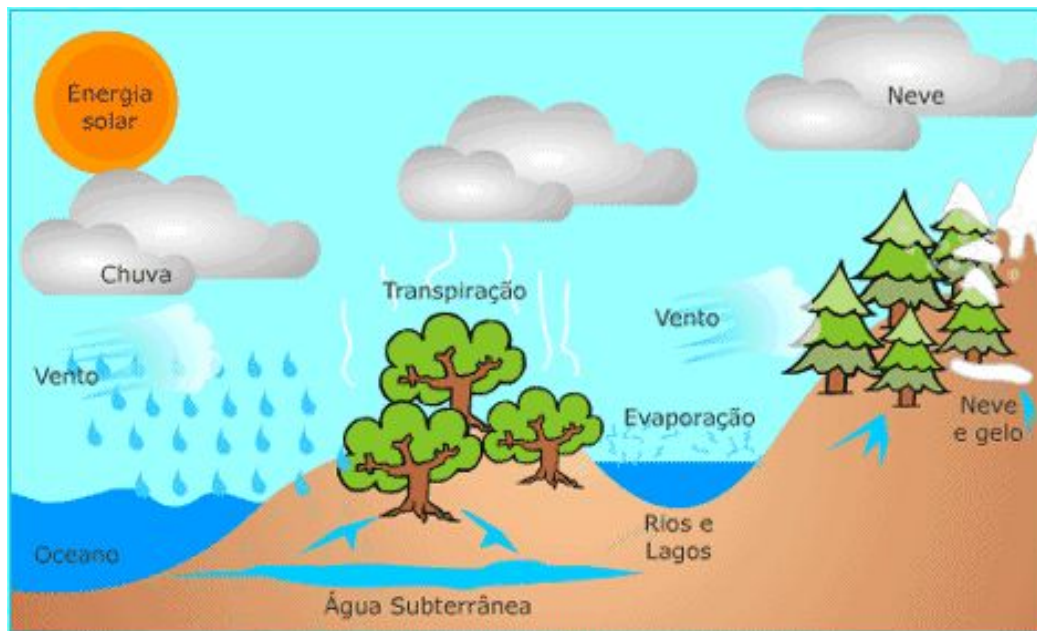
**30.8%:**

Subsolos

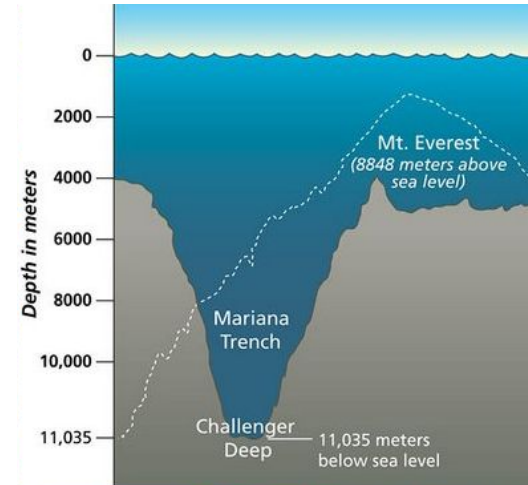
**0.3%:**

Lagos e rios

# Ciclo d'água



# Oceanos



# Relevo Submarino



# Mares

## **Aberto**

Mar do Caribe, Mar da China...

## **Isolado**

Mar Morto, Mar Negro...

## **Interiores**

Mar Mediterrâneo...



# Mar Aral



Áreas  
somadas dos  
Estados do  
Rio de Janeiro  
e de Alagoas



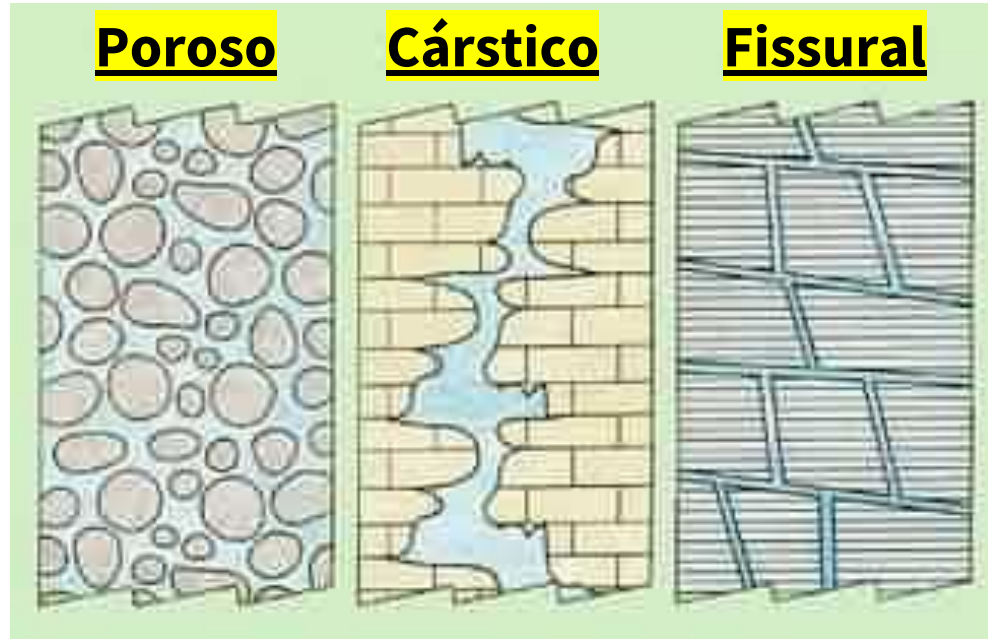
Área de  
Alagoas

# Aquíferos





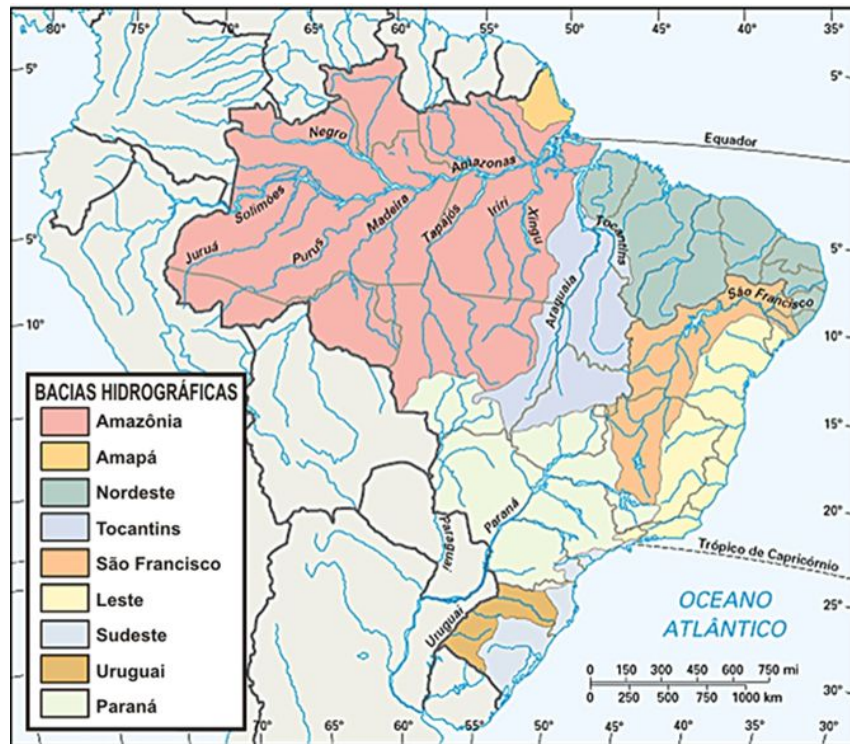
# Aquíferos



# Aquíferos



# Bacias Hidrográficas



## **Regime** (Formação)

Pluvial (chuva), Nival (geleira) ou Mista

## **Abastecimento**

Perene (nunca seca) ou Intermitente (seca)

## **Drenagem**

Exorreica (Mar) ou Endorreica (não vai para o Mar)

## **Foz**

Estuário (um só “braço”), Delta (dois ou mais braços) ou Mista

## **Relevo**

Planalto (Gerar Energia) ou Planície (Navegação)

# Brasil

**Repitam com o Tio!**

PLUVIAL  
PERENE  
PLANALTO  
EXORREICO  
ESTUÁRIO

**Agora só quem é LINDO**

**EXCEÇÕES**  
**AMAZÔNICA - PARAGUAI - NORDESTE**

# Transposição SF





**GEOGRAFIA**



**aula**

**Hidrografia**