



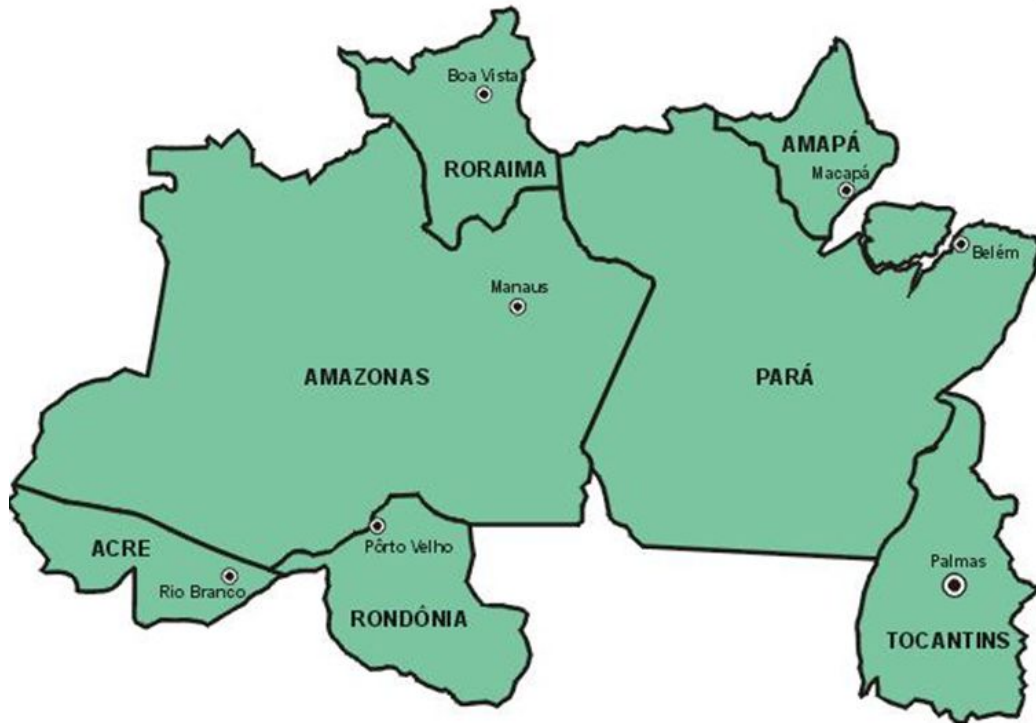
GEOGRAFIA



aula

Região Norte

Região Norte



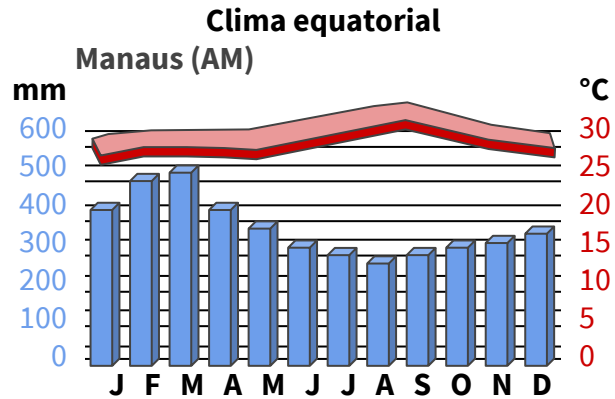
Região Norte

Corte com cerca de **2 mil quilômetros de comprimento**. Vai das altas serras do norte de Roraima, na fronteira com a Venezuela, Colômbia e Guiana, até o norte do Mato Grosso. Mostra as **estreitas faixas de planície situadas às margens do Rio Amazonas**, a partir das quais seguem-se amplas extensões de terras altas: **planaltos e depressões**.

Planaltos residuais
Norte-Amazônicos



Região Norte



Floresta equatorial



Região Norte



Região Norte

Garimpo de ouro

Mineração industrial

Grandes projetos agropecuários

Grandes usinas hidroelétricas

Indústrias de ferro gusa

Polos industriais e/ou grandes indústrias

Caça e pesca predatórias

Indústrias de alumínio

Crescimento populacional

Região Norte

A população do Norte é largamente formada por **mestiços**, **descendentes de indígenas** e **portugueses**. O Norte do Brasil recebeu e continua recebendo grande **migração** de pessoas vindas das **regiões Sul** e **Sudeste** do país. No **século XX**, o Norte também recebeu grande migração dos nordestinos, que forma trabalhar nos seringais do **Amazonas** e do **Acre**.

Região Norte



Região Norte - Economia

Extrativismo vegetal

madeira

seringais

Extrativismo animal

tucunaré, tambaqui

e pirarucu

Extrativismo mineral

diamantes, alumínio, estanho,

ferro, manganês e níquel

Região Norte - Economia

Agricultura

soja, arroz, guaraná, mandioca, cacau, cupuaçu, coco, maracujá, juta e pimenta-do-reino

Pecuária

bovinos e búfalos

Região Norte - Economia

Indústria

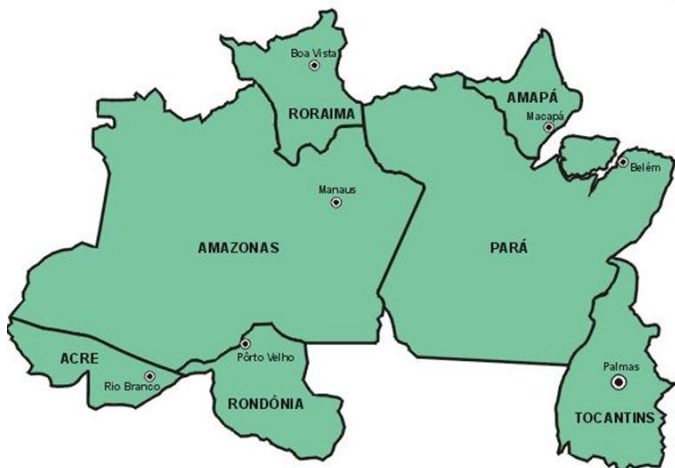
beneficiamento de produtos
agrícolas ou do **extrativismo**

Zona Franca de

Manaus

televisores, aparelhos de som,
óculos, calculadoras, filmadoras

Região Norte - Se Liga!



- **Maior Região**
- **Menos povoada**
- **Floresta Amazônica**
- **Extrativismo**
- **Maior índice natalidade**



GEOGRAFIA



aula

Região Norte